

# **AVIS DE TEMPÊTE CÉVENOLE**

## **ENVIRONNEMENT, SANTÉ, PAYSAGES, PATRIMOINE**

# Eolien industriel

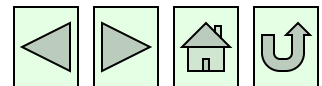
## Dossier d'information

### Décembre 2014

### Paysages


# *Paysages sans éoliennes industrielles*

***Les paysages sans éoliennes qui suivent sont extraits du diaporama de présentation de l'association ADTC – Avis De Tempête Cévenole***






Vue générale des crêtes du secteur. Sur la gauche, le col de la Croix de Millet, les villages de Jaujac et Fabras, la montagne Sainte-Marguerite et au fond le massif du Champ de Mars. Au centre, la double crête qui domine notre secteur, et au fond le Roc de Gourdon et le Col de l'Escrinet. A droite, le village de Prunet, Aubenas, et au fond le plateau du Coiron.



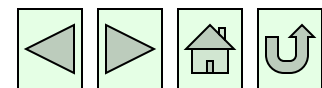
La haute vallée de la Lande, au point de rencontre de St-Cirgues-de-Prades, Jaujac, Prunet, Lentillères et Chazeaux.



Sur les crêtes au-dessus de Saint-Cirgues-de-Prades.  
Au second plan, les villages de Prades et Lalevade, et la vallée de l'Ardèche.  
A l'horizon, l'axe montagneux majeur Mézenc-Coiron et le col de l'Escrinet.



Le village de Jaujac, avec en toile de fond une des deux crêtes majeures du secteur (axe Croix de Millet- St-Cirgues-de-Prades - Col de Farges). A l'arrière du village, le château de Rochemure, siège du PNR des Monts d'Ardèche, et immédiatement derrière le cratère du volcan de Jaujac.






La crête au-dessus de Chazeaux, Rocher et Prunet. Au fond, la Champ du Cros (1202m), un des sommets du massif du Tanargue.



Lever de soleil derrière les Préalpes Drômoises. Au premier plan, le clocher de Lentillères et la crête de Montféroü à Daüs.





Au cœur de notre secteur, un paysage typique de pente cévenole.



Le Rouregros et le Mas, deux hameaux à Haute-Valette, commune de Lentillères.



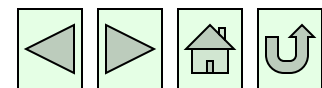
Vue vers le Nord depuis la crête majeure entre Lentillères et Prades. Au second plan, les hameaux de l'adret de Jaujac, au pied de la crête qui s'élève vers le Rocher d'Abraham (1498m), point culminant de la haute vallée de l'Ardèche.




Vue en direction de l'Est depuis la haute vallée de la Lande. Au premier plan, la crête de Montagard (Ailhon), au second plan le massif de Berg, au fond les Préalpes Drômoises.



Vue depuis les hauteurs au-dessus de Chirols, la crête majeure Croix de Millet - St-Cirgues-de-Prades - Col de Farges, prolonge celle du massif du Tanargue, visible ici au fond à droite.

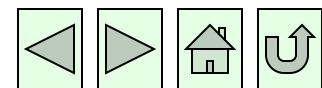




Vue depuis les hauteurs de Montpezat-sous-Bauzon, au troisième plan, la crête majeure Croix de Millet - St-Cirgues-de-Prades - Col de Farges. Au fond, la Dent de Rez, point culminant du secteur des Gorges de l'Ardèche.

# *Paysages avec éoliennes industrielles*

## *d'Ardèche, de France, et du monde entier*





Le Mont Gerbier des Joncs, «balcon sur les éoliennes»





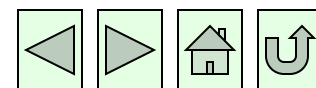
Roussas, Drôme Provençale



Ally,  
Haute-Loire

v1.0 23Nov14

ADTC Dossier Eolien Industriel Paysages



Contact: [adtc@laposte.net](mailto:adtc@laposte.net)



Crête "équipée" d'éoliennes industrielles



Saint-Brais, Jura Suisse



Coutances, Normandie



Château de Malbrouck, Lorraine



Côtes d'Armor



Milieu rural "équipé"





Espagne



Allemagne



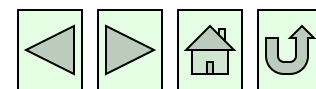
Etats-Unis, Utah



Etats-Unis, Texas



Etats-Unis, Virginie Occidentale

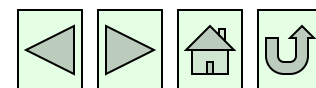




Etats-Unis

v1.0 23Nov14

ADTC Dossier Eolien Industriel Paysages



Contact: [adtc@laposte.net](mailto:adtc@laposte.net)

*Sans éoliennes industrielles...*  
*Avec éoliennes industrielles...*  
*Peut-être un compromis acceptable?*

